

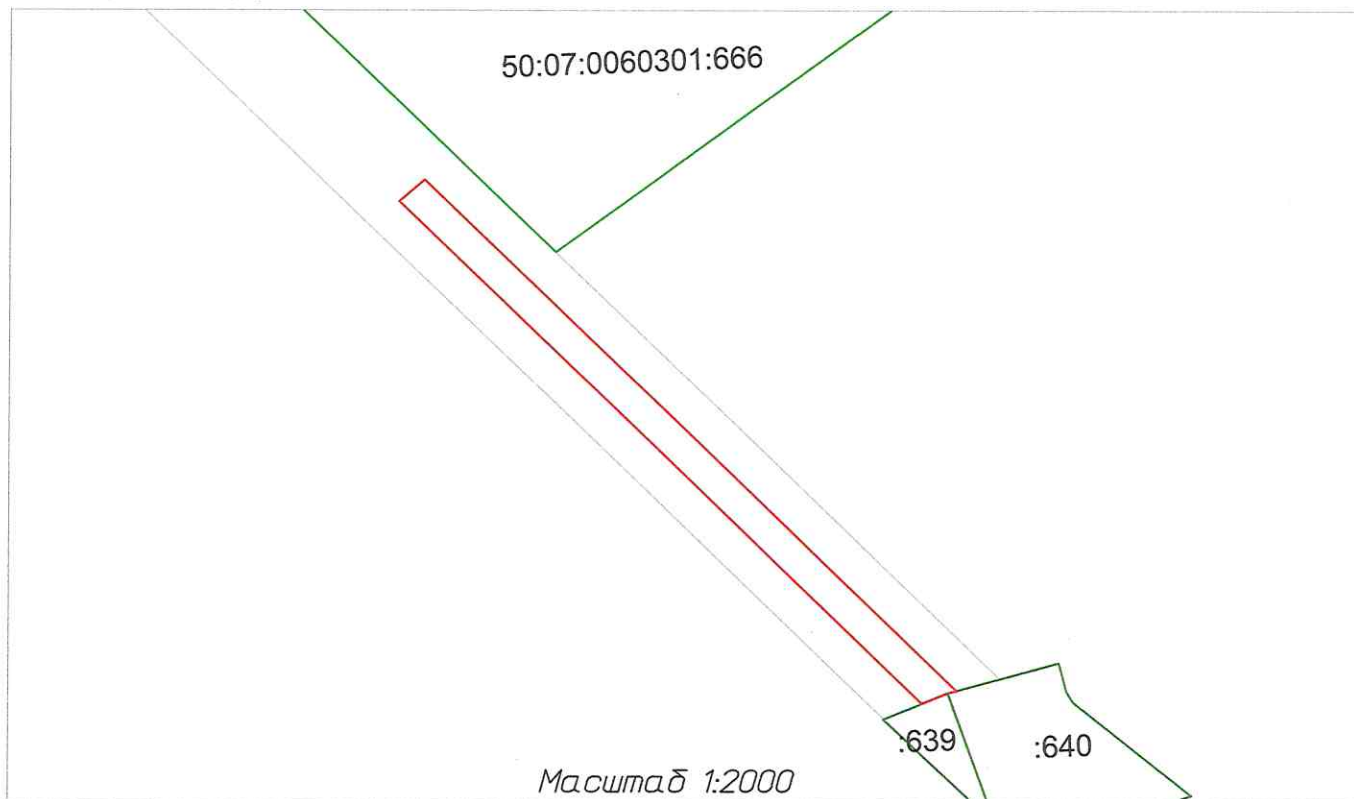
Схема расположения земельного участка или земельных участков на кадастровом плане территории




площадь сервитута 1830 кв.м

Обозначение характерных точек границ	Координаты, м	
	Y	X
1	2	3
н1	1295178.18	494806.42
н2	1295171.25	494800.52
н3	1295315.59	494662.43
н4	1295322.7	494665.24
н5	1295325.15	494665.91

Система координат: МСК-50

Кадастровый номер участка 50:07:0060301:619



-  Граница сервитута
-  Граница кадастрового квартала
-  Граница земельных участков, сведения о которых состоят в ГКН